



ZALA MEGYEI  
KORMÁNYHIVATAL

Kifüggesztve:

2016. év ..... 03. hó ..... 31. nap P. H.

Levéve:

2016. év ..... 05. hó ..... 17. nap

.....  
aláírás

Ügyiratszám: ZAH/020/1000-1/2016.

Tárgy: Ajánlás a 20-202050 kódszámú  
vadászterület határára

Ügyintéző: Lázár Attila

Hiv. szám: -

Telefon: 92/550-418

Melléklet: 2 db térkép

## A J Á N L Á S

A Zala Megyei Kormányhivatal hivatalból ajánlást tesz közzé hirdetményi úton a **20-202050 kódszámú** vadászterület határára, a **2017.03.01-től - 2037.02.28-ig tartó üzemtervi ciklusra** az alábbiak szerint:

A térképmellékleten jelölt vadászterület szöveges határleírása a következő:

### Északi határ:

A Nagykapornak-Zalaistvánd közút és a Bezeréd településre vezető közút találkozási pontjától keleti irányba, a Bezerédre vezető közút nyomvonala a belterületen keresztül egészen a község keleti határtáblájáig. Innen a földút Kallósd községig, melynek hrsz-i rendre a következők: Bezeréd 2156, 2150 hrsz., Kallósd 0147, 0153/1, 0153/2, 02 hrsz. A határvonal a Kallósd 035 hrsz-ú közúttal éri el Barátságútnél a Zalabér-Zalacsány közút nyomvonalát.

### Keleti határ:

Barátságúttól déli irányba a Zalabér-Kehidakustány-Zalacsány közút nyomvonala egészen a 76-os számú főúttal való találkozásig. E ponttól tovább a 76-os főút nyomvonala a Zala folyóval való találkozásig. E ponttól déli irányba a Zala folyó medervonala a Szentkirályi patakkal való találkozásig. Innen tovább nyugati irányba a Szentkirályi patak medervonala a Zalacsány-Bókaháza-Zalaapáti közúttal való találkozásig. Ettől a ponttól tovább déli irányba a Zalacsány-Bókaháza-Zalaapáti közút nyomvonala a 75-ös számú közúttal való találkozásig.

### Déli határ:

A fenti ponttól (Zalaapáti belterületén) a 75-ös számú főút nyomvonala nyugati irányba, Pacsa településen keresztül a Nagykapornak-Misefa közúttal való találkozásig. (Zalasantmihály 0132 hrsz-ú közút)

### Nyugati határ:

E ponttól északi irányba, kezdetben a Zalasantmihály 0132 közút, majd tovább Nemesrádó irányába Misefa-Nagykapornak-Orbánosfa településeken keresztül a közút nyomvonala a Bezerédre vezető közúttal való találkozásig.

**A vadászterület becsült mérete: 14 808 ha**

## KORMÁNYMEGBÍZOTT

8900 Zalaegerszeg, Kosztolányi Dezső utca 10. Pf. 227.

Telefon: (36 92) 507 700, Fax: (36 92) 507 745, E-mail: hivatal@zalakozig.hu, Honlap: www.kormanyhivatal.hu/hu/zala

Az ajánlással érintett vadászterület a következő tájegységen belüli, lejáró üzemtervű vadászterületekkel szomszédos: 201360, 201350, 201650, 201750, 201960, 203150, 202950, 202160, 202150

Az 1996. évi LV. törvény (Vtv.) 11/A. § (4) alapján, a vadászati hatóság az ajánlást a hirdetőtábláján, és elektronikus tájékoztatásra szolgáló honlapján legalább harminc napra hirdetmény formájában közzéteszi. A vadászati hatóság kezdeményezi minden érintett település önkormányzatának hirdetőtábláján, illetve elektronikus tájékoztatásra szolgáló honlapján a hirdetmény formájában való közzétételt, amelyet az önkormányzat tájékoztató jelleggel legalább harminc napra közzétesz.

A Vtv 11/A. § (5) bekezdése alapján az ajánlással érintett vadászterület földtulajdonosa az ajánlásra

a) a vadászterület határaival kapcsolatos módosító javaslatot, illetve

b) új vadászterület kialakítását célzó javaslatot [az a) és b) pont a továbbiakban együtt: **módosító javaslat**]

nyújthat be a vadászati hatósághoz a hatályos vadgazdálkodási üzemtervi ciklus utolsó vadászati évének május 15. napjáig.

- A földtulajdonos a módosító javaslatot **egyedül**, vagy **más földtulajdonossal együtt** is benyújthatja.
- A módosító javaslatot a 8. §-ban és a 19. § (2) bekezdésében meghatározott feltételek figyelembevételével lehet benyújtani, azzal, hogy **legalább háromszáz hektár, egybefüggő, vadászterületnek minősülő területre** vonatkozhat, amely terület legfeljebb egyharmada más, nem a módosító javaslatot benyújtó földtulajdonos(ok) tulajdonában is lehet.
- Az e § előírásainak megfelelő módosító javaslat befogadásáról a vadászati hatóság 10 napon belül végzéssel dönt. A **vadászati hatóság** módosító javaslat befogadásáról szóló **döntésével szemben jogorvoslati kérelemmel** a vadászterület határát megállapító döntéssel szemben benyújtott **fellebbezéssel** lehet élni.
- Ha a vadászati hatóság ajánlásában szereplő vadászterület határára nem érkezik érvényes módosító javaslat, a vadászati hatóság a vadászterület határának megállapítására vonatkozó szabályok szerint hivatalból megállapítja a vadászterület határát.

**79/2004. (V. 4.) FVM rendelet (Vhr.) 7. § (1) bekezdése** alapján a Vtv. 11/A. § (5) bekezdésében meghatározott módosító javaslatot ahhoz a vadászati hatósághoz kell benyújtani, amelyik az ajánlást tette.

- Ha a módosító javaslatot benyújtó tulajdonos nem személyesen tesz jognyilatkozatot, képviseletéről a Polgári Törvénykönyv képviseleti jogra vonatkozó rendelkezéseinek megfelelő és a Vhr. 15. számú mellékletben meghatározott adattartalommal kiállított írásbeli meghatalmazás útján gondoskodhat.
- A meghatalmazás a 9. § (3) bekezdésében meghatározott, a tulajdonjog igazolására elfogadható dokumentumok valamelyikével együtt érvényes.
- Állami tulajdonú földterület esetén a vadászati joggal kapcsolatos eljárásokban meghatalmazásnak minősül a vagyronkezelési szerződésbe foglalt, vadászati joggal összefüggő képviseletre vonatkozó meghatalmazás, amely a meghatalmazott által bemutatott, a képviselettel érintett állami földterületek listájával együtt érvényes.
- A módosító javaslattal érintett ingatlan esetében, ha az ingatlannak több tulajdonosa van, érvényes jognyilatkozatot csak egy személy tehet. A tulajdonostársak képviseletükről tulajdoni hányaduk arányában számított szótöbbséggel határoznak.
- (6) Ha a földtulajdonos más földtulajdonossal együtt nyújt be módosító javaslatot a vadászati hatósághoz, a módosító javaslatban meg kell nevezni a módosító javaslat kapcsolattartóját (a továbbiakban: meghatalmazott kapcsolattartó).

A vadászati hatósághoz benyújtott módosító javaslatnak tartalmaznia kell:

- a) a módosító javaslatot benyújtó személy vagy a meghatalmazott kapcsolattartó teljes bizonyító erejű magánokiratba foglalt nyilatkozatát arra vonatkozóan, hogy a módosító javaslat **melyik ajánlásban szereplő** – kódszámokkal megjelölt – **vadászterületeket érinti**;
- b) a módosító **javaslattal érintett földterület határleírását**;
- c) a módosító javaslattal érintett földterület **legalább 1:25000 méretarányú** topográfiai térképi megjelenítését, feltüntetve az ajánlással érintett vadászterület **határvonalát**;

- d) a módosító javaslattal érintett földterületnek az ingatlanügyi hatóság által papíralapon vagy elektronikus adathordozón kiadott **helyrajzi számait és annak területi kiterjedését hektárban**, valamint a **földtulajdonosok nevét és tulajdoni hányadát**;
- e) a módosító javaslatot benyújtó személy vagy a meghatalmazott kapcsolattartó nyilatkozatát arról, hogy a tulajdonában, illetve a képviselt személyek tulajdonában lévő **földterület milyen százalékos arányban áll a módosító javaslattal érintett teljes földterülettel**;
- f) a módosító javaslatot benyújtó személy vagy a meghatalmazott **kapcsolattartó nevét és elérhetőségét**.

A módosító javaslat térképi megjelenítése és szöveges határleírása közötti eltérés esetén a szöveges határleírás tekintendő irányadónak.

Ha a vadászati hatóság ajánlásában szereplő vadászterület határára nem érkezik érvényes módosító javaslat, a vadászati hatóság a vadászterület határának megállapítására vonatkozó szabályok szerint hivatalból megállapítja a vadászterület határát.

**A hirdetmény kifüggesztésének napja: 2016. március 31.**

**A hirdetmény levételének napja: 2016. május 15.**

**Az ajánlással szemben fellebbezésnek helye nincs.**

Tájékoztatom, az ajánlással érintett vadászterület földtulajdonosait, hogy az ajánlással kapcsolatos iratokba a **Zala Megyei Kormányhivatal Földművelésügyi és Erdőgazdálkodási Főosztály** 8900. Zalaegerszeg, Bíró Márton u. 38. ügyfélfogadási időben H – Cs (8.00 – 15.00) P (8.00 – 12.00) betekinthet.

Zalaegerszeg, 2016. március 31.

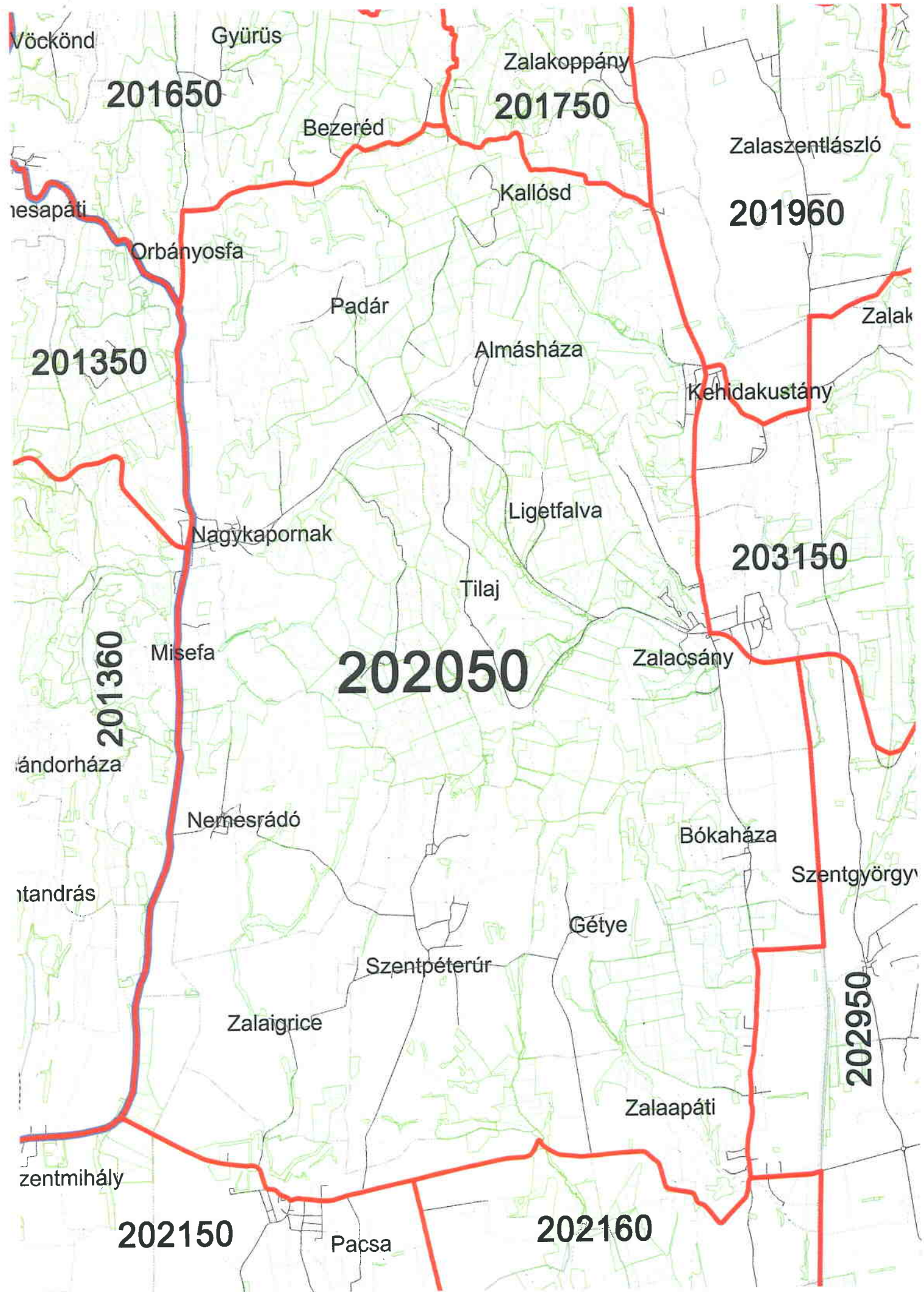


**Dr. Sifter Rózsa**  
kormány megbízott

Az ajánlást elektronikus úton kapják:

1. **Zalaszentgróti Közös Önkormányzati Hivatal** (Zalakoppány) – [titkarsag@zalaszentgrot.hu](mailto:titkarsag@zalaszentgrot.hu)
2. **Pacsaai Közös Önkormányzati Hivatal** (Pacsa, Zalaigrice) - [titkarsag@pacsa.hu](mailto:titkarsag@pacsa.hu)
3. **Nagykapornaki Közös Önkormányzati Hivatal** (Nagykapornak, Almásháza, Bezeréd, Misefa, Nemesrádó, Orbánosfa, Padár, Tilaj) – [korjegyzoseg@nagykapornak.eu](mailto:korjegyzoseg@nagykapornak.eu)
4. **Zalaapáti Közös Önkormányzati Hivatal** (Zalaapáti, Bókaháza, Gétye) – [zalaapati.korjegyzoseg@t-online.hu](mailto:zalaapati.korjegyzoseg@t-online.hu)
5. **Zalacsányi Közös Önkormányzati Hivatal** (Zalacsány, Ligetfalva) – [zalacsany@freemail.hu](mailto:zalacsany@freemail.hu)
6. **Zalaszentmihályi Közös Önkormányzati Hivatal** (Zalaszentmihály, Nemessándorháza, Szentpéterúr) - [igazgatas@zelkanet.hu](mailto:igazgatas@zelkanet.hu) –
7. **Kehidakustányi Közös Önkormányzati Hivatal** (Kehidakustány, Kallósd) – [info@kehidakustany.hu](mailto:info@kehidakustany.hu)
8. **Zala Megyei Kormányhivatal** elektronikus hirdetmény formájában
9. **Zala Megyei Kormányhivatal Földművelésügyi és Erdőgazdálkodási Főosztály** hirdetőtáblája
10. **Irattár**





**201650**

**201750**

**201960**

**201350**

**203150**

**202050**

**201360**

**202950**

**202150**

**202160**

Vöckönd

Gyűrűs

Zalakoppány

Bezeréd

Zalaszentlászló

Reszapáti

Kallósd

Orbányosfa

Padár

Zalakaroly

Almásháza

Kehidakustány

Nagykapornak

Ligetfalva

Tilaj

Zalacsány

Misefa

Ándorháza

Nemesrádó

Bókaháza

Szentgyörgyvölgy

Antandrásháza

Gétye

Szentpéterúr

Zalaigrice

Zalaapáti



Szentmihály

Pacsa



# A Zala megyei Vadászati Hatóság ajánlásaiban szereplő vadászterületek áttekintő térképe



-  Vadászterületek tervezett határa
-  Tájegység határ