



ZALA MEGYEI
KORMÁNYHIVATAL

Kifüggesztve:

20. 6. év 03. hó 31. nap P. H.

Levéve:

20.... év hó nap aláírás

Ügyiratszám: ZAH/020/1001-1/2016. Tárgy: Ajánlás a 20-202150 kódszámú vadászterület határára

Ügyintéző: Nemsics Balázs Hiv. szám: -

Telefon: 92/550-426 Melléklet: 2 db térkép

A J Á N L Á S

A Zala Megyei Kormányhivatal hivatalból ajánlást tesz közzé hirdetményi úton a **20-202150 kódszámú** vadászterület határára, a **2017.03.01-től - 2037.02.28-ig tartó üzemtervi ciklusra** az alábbiak szerint:

A térképmellékleten jelölt vadászterület szöveges határleírása a következő:

Északi határ:

A Szévíz-csatorna hídjától, a 75. számú főútvonal nyomvonala a Zalaszentmihály – Pacsa – Zalaapáti útvonalon, a Pacsa 058 hrsz-ú (Dióskálra vezető) úttal való találkozásig.

Keleti határ:

A 75. számú főútvonal nyomvonala és a Pacsa 058 hrsz-ú (Dióskálra vezető) út találkozási pontjától déli irányban a Pacsa 058, Dióskál 0245, 0252 hrsz-ú út, majd Dióskál Rákóczi Ferenc utca, Kossuth Lajos utca a Bárándi-patakig, majd déli irányban a Bárándi-patak, majd a Dióskál 02/2, 024/14 hrsz-ú földterületek keleti határvonala, majd tovább déli irányban a 028 hrsz-ú út a 035 hrsz-ú úttal való találkozásig, majd tovább keleti irányban a 035 hrsz-ú út a 047 hrsz-ú úttal való találkozásig, majd tovább déli irányban a 047 hrsz-ú út a Kerecseny 0280 hrsz-ú útig, majd nyugati irányban a Kerecseny 0280 hrsz-ú út, majd déli irányban a Kerecseny 0283, 0266 hrsz-ú út a Kerecseny 0273 hrsz-ú (Kerecseny – Orosztony) közúttal való találkozásig.

Déli határ:

A Kerecseny 0266 hrsz-ú út és a Kerecseny 0273 hrsz-ú (Kerecseny – Orosztony) között találkozási pontjától nyugati irányban Kerecseny – Kilimán között az Alsórajk - Gelse közúttal való találkozásig. Ettől a ponttól déli irányban a Gelsére vezető közút (Gelse 052 hrsz) a Pölöskefőre vezető közútig. Ettől a ponttól a Pölöskefő – Zalaszentbalázs útvonalon, a 74. számú főútvonalig.

Nyugati határ:

Ettől a ponttól északi irányban a 74. számú főútvonal a Hahót Petőfi Sándor utcával való találkozásig, majd tovább keleti irányban a Petőfi Sándor utca, majd déli irányban a Deák utca, majd keleti irányban Béke utca, majd a Hahót 0281, 0285 hrsz-ú között (Hahót – Pötréte között nyomvonala) a Szévíz-csatornáig. Innét északi irányban a Szévíz-csatorna a 75. számú főútvonallal való találkozásig (a Szévíz-csatorna hídjáig).

KORMÁNYMEGBÍZOTT

8900 Zalaegerszeg, Kosztolányi Dezső utca 10. Pf. 227.

Telefon: (36 92) 507 700, Fax: (36 92) 507 745, E-mail: hivatal@zalakozig.hu, Honlap: www.kormanyhivatal.hu/hu/zala

A vadászterület becsült mérete: 11077 ha

Az ajánlással érintett vadászterület a következő tájegységen belüli, lejáró üzemtervű vadászterületekkel szomszédos: 202010; 202210;

Az **1996. évi LV. törvény** (Vtv.) 11/A. § (4) alapján, a vadászati hatóság az ajánlást a hirdetőtábláján, és elektronikus tájékoztatásra szolgáló honlapján legalább harminc napra hirdetmény formájában közzéteszi. A vadászati hatóság kezdeményezi minden érintett település önkormányzatának hirdetőtábláján, illetve elektronikus tájékoztatásra szolgáló honlapján a hirdetmény formájában való közzétételt, amelyet az önkormányzat tájékoztató jelleggel legalább harminc napra közzétesz.

A Vtv 11/A. § (5) bekezdése alapján az ajánlással érintett vadászterület földtulajdonosa az ajánlásra

a) a vadászterület határaival kapcsolatos módosító javaslatot, illetve

b) új vadászterület kialakítását célzó javaslatot [az a) és b) pont a továbbiakban együtt: **módosító javaslat**]

nyújthat be a vadászati hatósághoz a hatályos vadgazdálkodási **üzemtervi ciklus utolsó vadászati évének május 15. napjáig.**

- A földtulajdonos a módosító javaslatot **egyedül**, vagy **más földtulajdonossal együtt** is benyújthatja.
- A módosító javaslatot a 8. §-ban és a 19. § (2) bekezdésében meghatározott feltételek figyelembevételével lehet benyújtani, azzal, hogy **legalább háromszáz hektár, egybefüggő, vadászterületnek minősülő területre** vonatkozhat, amely terület legfeljebb egyharmada más, nem a módosító javaslatot benyújtó földtulajdonos(ok) tulajdonában is lehet.
- Az e § előírásainak megfelelő módosító javaslat befogadásáról a vadászati hatóság 10 napon belül végzéssel dönt. A **vadászati hatóság** módosító javaslat befogadásáról szóló **döntésével szemben** jogorvoslati kérelemmel a vadászterület határát megállapító döntéssel szemben benyújtott **fellebbezéssel** lehet élni.
- Ha a vadászati hatóság ajánlásában szereplő vadászterület határára nem érkezik érvényes módosító javaslat, a vadászati hatóság a vadászterület határának megállapítására vonatkozó szabályok szerint hivatalból megállapítja a vadászterület határát.

79/2004. (V. 4.) FVM rendelet (Vhr.) 7. § (1) bekezdése alapján a Vtv. 11/A. § (5) bekezdésében meghatározott módosító javaslatot ahhoz a vadászati hatósághoz kell benyújtani, amelyik az ajánlást tette.

- Ha a módosító javaslatot benyújtó tulajdonos nem személyesen tesz jognyilatkozatot, képviseletéről a Polgári Törvénykönyv képviseleti jogra vonatkozó rendelkezéseinek megfelelő és a Vhr. 15. számú mellékletben meghatározott adattartalommal kiállított írásbeli meghatalmazás útján gondoskodhat.
- A meghatalmazás a 9. § (3) bekezdésében meghatározott, a tulajdonjog igazolására elfogadható dokumentumok valamelyikével együtt érvényes.
- Állami tulajdonú földterület esetén a vadászati joggal kapcsolatos eljárásokban meghatalmazásnak minősül a vagyonkezelési szerződésbe foglalt, vadászati joggal összefüggő képviseletre vonatkozó meghatalmazás, amely a meghatalmazott által bemutatott, a képviselettel érintett állami földterületek listájával együtt érvényes.
- A módosító javaslattal érintett ingatlan esetében, ha az ingatlanak több tulajdonosa van, érvényes jognyilatkozatot csak egy személy tehet. A tulajdonostársak képviseletükről tulajdoni hányaduk arányában számított szótöbbséggel határoznak.
- (6) Ha a földtulajdonos más földtulajdonossal együtt nyújt be módosító javaslatot a vadászati hatósághoz, a módosító javaslatban meg kell nevezni a módosító javaslat kapcsolattartóját (a továbbiakban: meghatalmazott kapcsolattartó).

A vadászati hatósághoz benyújtott módosító javaslatnak tartalmaznia kell:

- a) a módosító javaslatot benyújtó személy vagy a meghatalmazott kapcsolattartó teljes bizonyító erejű magánokiratba foglalt nyilatkozatát arra vonatkozóan, hogy a módosító javaslat **melyik ajánlásban szereplő** – kódszámokkal megjelölt – **vadászterületeket érinti**;
- b) a módosító **javaslattal érintett földterület határleírását**;
- c) a módosító javaslattal érintett földterület **legalább 1:25000 méretarányú** topográfiai térképi megjelenítését, feltüntetve az ajánlással érintett vadászterület **határvonalát**;
- d) a módosító javaslattal érintett földterületnek az ingatlanügyi hatóság által papíralapon vagy elektronikus adathordozón kiadott **helyrajzi számait és annak területi kiterjedését hektárban**, valamint a **földtulajdonosok nevét és tulajdoni hányadát**;
- e) a módosító javaslatot benyújtó személy vagy a meghatalmazott kapcsolattartó nyilatkozatát arról, hogy a tulajdonában, illetve a képviselt személyek tulajdonában lévő **földterület milyen százalékos arányban áll a módosító javaslattal érintett teljes földterülettel**;
- f) a módosító javaslatot benyújtó személy vagy a meghatalmazott **kapcsolattartó nevét és elérhetőségét**.

A módosító javaslat térképi megjelenítése és szöveges határleírása közötti eltérés esetén a szöveges határleírás tekintendő irányadónak.

Ha a vadászati hatóság ajánlásában szereplő vadászterület határára nem érkezik érvényes módosító javaslat, a vadászati hatóság a vadászterület határának megállapítására vonatkozó szabályok szerint hivatalból megállapítja a vadászterület határát.

A hirdetmény kifüggesztésének napja: 2016. március 31.

A hirdetmény levételének napja: 2016. május 15.

Az ajánlással szemben fellebbezésnek helye nincs.

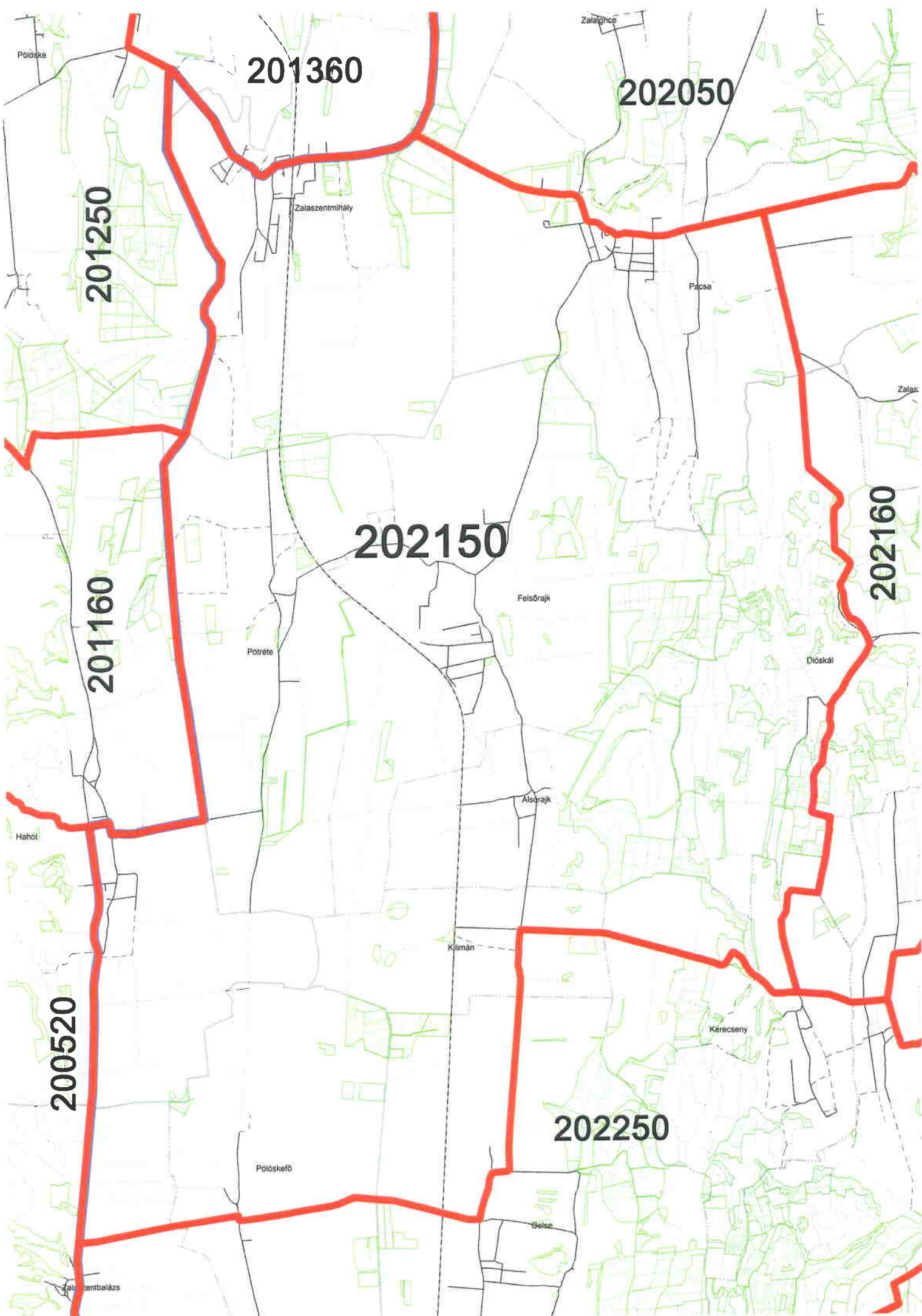
Tájékoztatom az ajánlással érintett vadászterület földtulajdonosait, hogy az ajánlással kapcsolatos iratokba a **Zala Megyei Kormányhivatal Földművelésügyi és Erdőgazdálkodási Főosztályán** (8900 Zalaegerszeg, Bíró Márton u. 38.) ügyfélfogadási időben H – Cs (8.00 – 15.00) P (8.00 – 12.00) betekinthet.

Zalaegerszeg, 2016. március 31.


Dr. Sifter Rózsa
kormánymegbízott

Az ajánlást elektronikus úton kapiák:

1. **Felsőrajki Közös Önkormányzati Hivatal** (Felsőrajk, Alsórajk, Kerecseny, Pötréte) – jegyzo@korjegyzosegfrajk.t-online.hu
2. **Pacsai Közös Önkormányzati Hivatal** (Pacsa) – titkarsag@pacsa.hu
3. **Gelsei Közös Önkormányzati Hivatal** (Gelse, Kilimán) – gelseonk@freemail.hu
4. **Hahóti Közös Önkormányzati Hivatal** (Hahót, Pölöskefő, Zalaszentbalázs) – hivatal@hahothivatal.koznet.hu
5. **Zalaapáti Közös Önkormányzati Hivatal** (Dióskál) – zalaapati.onkormanyzat@t-online.hu
6. **Zalaszentmihályi Közös Önkormányzati Hivatal** (Zalaszentmihály, Pölöske) – igazgatas@zelkanet.hu
7. **Zala Megyei Kormányhivatal** elektronikus hirdetmény formájában
8. **Zala Megyei Kormányhivatal Földművelésügyi és Erdőgazdálkodási Főosztály** hirdetőtáblája
9. **Irtattár**



201360

202050

201250

202150

202160

201160

200520

202250

Polöske

Zalaörs

Zalaszentmihály

Pácsa

Zalas

Pótráta

Felsőrajk

Dőskál

Hahót

Alsórajk

Klimán

Kérecseny



Polöskefő

Sopos

Zalaörsbélázs

A Zala megyei Vadászati Hatóság ajánlásaiban szereplő vadászterületek áttekintő térképe



-  Vadászterületek tervezett határa
-  Tájégség határ